(3)[3] A

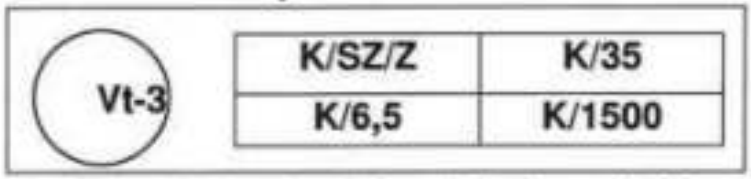

jelű övezet elsősorban települési szintű kereskedelmi, szolgáltató, vendéglátó, szálláshely szolgáltató létesítmények, a 6,5 m építménymagasságot meg nem haladó, épületeinek elhelyezésére szolgál.

"K" betűjel meghatározása ld. 4. §. (10) bekezdés,

1. **Az övezetben elhelyezhető funkció továbbá:** OTÉK 16. §. (2) bekezdés: 2, 3, 5, 6 pontja szerinti építmények.

2.[4] **A közművesítettség mértéke:** 5. § (2) bekezdés szerint.

3.

A telekalakítás lehetőségei	Bármely, az alábbi paramétereknek megfelelő telekalakítás végezhető.	
A kialakítható telek	**legkisebb területe**	1500 m²
	legkisebb utcai homlokvonala	30 m

4.

Az övezet kialakult és kialakítható telkeinek megengedett		
Beépítési módja	**Legnagyobb beépítettsége %**	**Legkisebb zöldfelület (%)**
Jellemzően szabadon álló beépítés legyen, kivételesen* zártsorú beépítés is lehet	35	35

* —Több kisebb, önálló rendeltetési egység létesítése esetén, ha a tervezett építmények ütemezetten, több tulajdonos beruházásában valósulnak meg, zártsorúan csatlakozó beépítés is lehet, de ilyen esetben épületenként kerítés nem létesíthető.

— A Balaton utca menti övezetben legalább a vasút védőtávolságában a strand számára a fásított parkoló megtartandó, illetve kialakítandó.

5.

A beépítés paraméterei				
Az övezet telkein				
Elhelyezhető épületek száma	**Megengedett legkisebb**			**Beépítési mód függvényében**
	előkert	**oldalkert**	**hátsókert**	
Több épület is létesíthető	8,0 / 12,0 * m	4,0 m **	8,0 m	Szabadon álló Zártsorúan csatlakozó

* —Ha az övezet telkét kiszolgáló út mentén parkoló alakítható ki, az előkert legalább 8,0 m, ellenkező esetben legalább 12 m legyen. Saroktelek esetén legalább egyik utca mentén 12,0 m tartandó.

—A legalább 12,0 m-es előkertben fásított parkolót kell kialakítani.

— Kivéve a Balaton utca mentén a vasút védőtávolságában.

** Zártsorúan csatlakozó beépítés esetén az épületszárnyak között is tartandó távolság.

6.[5]

Az övezetben elhelyezhető épületekre vonatkozó megkötések:
A megengedett építménymagasság: 6,5 m

7.[6]

---

[3] Módosította a 16/2017. (XI.15.) számú önkormányzati rendelet. Hatályos 2017.11.16-tól.
[4] Módosította az 5/2018. (III.26.) sz. önkormányzati rendelet. Hatályos: 2018.05.01-től.
[5] Módosította az 5/2018. (III.26.) sz. önkormányzati rendelet. Hatályos: 2018.05.01-től.
[6] A bekezdést hatályon kívül helyezte a 5/2018. (III.26.) sz. önkormányzati rendelet. Hatályon kívül helyezve: 2018.05.01-től.

8.	Sajátos jogintézmények:
8.1	Építési tilalom: -
8.2	Elővásárlási jog: -

9.	Vonatkozó védelmi övezetek:
	a.) Örökségvédelem szerint: — A 11. számú régészeti terület érinti a 393 hrsz-ú ingatlant (ld. 2. számú melléklet); b.) BTSZ szerint: —Települési terület U-1 ☒ Felszíni szennyeződésre fokozottan érzékeny területen felcszenek az övezetek SZ-1

.
.
.

ÜDÜLŐTERÜLETEK

8. §

.
.
.

(3) [7]Az

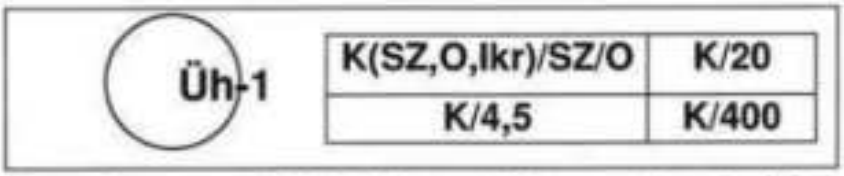

jelű övezet kialakult apró telkes hétvégi házas terület, amely telkenként egy üdülőegységes, a 4,5 m-t meg nem haladó építménymagasságú üdülőépületek elhelyezésére szolgál. Az övezet a vízpart rehabilitációs tanulmánytervvel érintett parti sávban is megtalálható.*

*— A szabályozás megfelel "A Balatoni Vízpart-rehabilitációs Szabályozás Követelményeiről" szóló 283/2002.XII.21.) Korm. Rendelet 10. §. (1) bekezdésében foglaltaknak, továbbá Balatongyörök 23/2004.(XI.12.)TNM számú, vízpartrehabilitációs rendeletének;
— "K" betűjel meghatározása ld. 4. §. (7) bekezdés,

1. **Elhelyezhető funkció:** üdülő- és kivételesen * olyan helyi települési szintű kereskedelmi, szolgáltató, szálláshely szolgáltató, egyházi, egészségügyi, sportépítmények, illetve a nem üdülési célú épületeken belül a tulajdonos, a használó, a személyzet számára lakás, amelyek alapvetően nincsenek zavaró hatással az üdülő funkcióra.

* Az övezetben kivételesen elhelyezhető építmények esetében az OTÉK 31. §. (2) bekezdésében előírtakat figyelembe kell venni.

2. **A közművesítettség mértéke:** 5. § (2) bekezdés szerint.

3.	A telekalakítás lehetőségei	Telekalakítás az alábbi paraméterek szerint végezhető. Nyeles telek nem létesíthető.	
	A kialakítható telek	legkisebb területe	K tartható illetve 400 m²
		legkisebb utcai homlokvonala	K tartható illetve 18,0 m

4.	Az övezet kialakult és kialakítható telkeinek megengedett		
	Beépítési módja	Legnagyobb beépítettsége %	Legkisebb zöldfelület (%)

[7] Módosította a 16/2017. (XI.15.) számú önkormányzati rendelet. Hatályos 2017.11.16-tól.

Kialakult szabadon álló, oldalhatáron álló illetve ikresen csatlakozó beépítés tartható, új beépítés szabadon álló lehet, kívételes esetben oldalhatáron* álló is lehet.	K **** tartható illetve 20 %	60

* Oldalhatáron álló beépítés akkor lehet, ha az épületek közti tűztávolság az OTÉK 36. § (2) bekezdésében meghatározott értékek szerint csak így biztosítható.

**Ha a kialakult beépítettség a táblázat adatait meghaladja, a kialakult beépítettség visszaépíthető.

* A kialakult > 20 % beépítettség OTÉK-ban foglalt értéknél megengedőbb érték, melyhez a BM. Balatoni Területi Főépítészi Iroda 90-3/2005. számú hozzájárulását megadta.

5.

A beépítés paraméterei				
Az övezet telkein				
Elhelyezhető épületek száma	Megengedett legkisebb			Beépítési mód függvényében
	előkert	oldalkert	hátsókert	
Több épület lehet	K* tartható vagy 5,0 m	K vagy 3,0 m** *	6,0 m	Szabadon álló Ikresen csatlakozó
		K vagy 5,0 m ** *		Oldalhatáron álló

* Kialakult állapot tartható, mely szerint 0,0 m is lehet.

**—Ha a kialakult oldalkert szabadon álló ill.ikresen csatlakozó beépítés esetén a < 3,0 m, akkor ott a tényleges építménymagasságból OTÉK 36. § (2) bekezdése szerint meghatározott építmények közti távolság fele tartandó.

—Ha a kialakult oldalkert oldalhatáron álló beépítés esetén a < 5,0 m, akkor ott a tényleges építménymagasságból OTÉK 36. § (2) bekezdése szerint meghatározott építmények közti távolság tartandó.

— Bármely olyan beépítés esetén, amikor az oldalkertek egymással szomszédosak (szabadon álló, ikresen csatlakozó, váltakozó oldalhatáron álló beépítés esetén, saroktelken), az oldalkert nagysága legalább 3,0 m legyen.

— Ahol kialakult állapotban a szomszédos oldalkertek nagysága kisebb, mint 3,0 m, ott legalább a tényleges építménymagasságból OTÉK 36. §-a szerint meghatározott távolság fele tartandó.

* Oldalhatáron álló beépítésnél a < 4,5 m-es, ikresen csatlakozó illetve szabadon álló beépítésnél a < 2,25 m-es oldalkert OTÉK-ban foglalt határértékénél megengedőbb érték, melyhez hozzájárulását a BM Dél-Dunántúli Területi Főépítészi Iroda 90-3/2005. számú szakvéleményében megadta.

6.[8]

Az övezetben elhelyezhető épületekre vonatkozó megkötések:
A megengedett építménymagasság: K tarható, illetve 4,5 m.

7.

Egyedi előírások: -

8.

Sajátos jogintézmények:

8.1	Építési tilalom: -

8.2	Elővásárlási jog: -

9.

Vonatkozó védelmi kategóriák	
a.) Örökségvédelem szerint:-	
b.) BTSZ szerint:	
—Települési terület	U-1
—Felszíni szennyeződésre fokozottan érzékeny területen fekszik	SZ-1

KÜLÖNLEGES TERÜLETEK
9. §

(1) [9]A

[8] Módosította az 5/2018. (III.23.) sz. önkormányzati rendelet. Hatályos: 2018.05.01-től.

K-sp	K-sp vprt	SZ/Z	15
		8,0	5000

jelű különleges övezet települési szintű szabadidő központ területe, mely elsősorban sportolással kapcsolatos tevékenységek létesítményeinek, szabadtéri és kisebb fedett sportpályák, szabadidő eltöltését célzó építmények, illetve azok kiszolgálására létesítendő épületek elhelyezésére szolgál. Az övezet a vízpart rehabilitációs tanulmánytervvel érintett parti sávban is megtalálható.*

*— A szabályozás megfelel "A Balatoni Vízpart-rehabilitációs Szabályozás Követelményeiről" szóló 283/2002.XII.21.) Korm. Rendelet 10. §. (2) bekezdésében foglaltaknak, továbbá Balatongyörök 23/2004.(XI.12.)TNM számú, vízpartrehabilitációs rendeletének;

1. **Elhelyezhető funkció továbbá:** A turizmus fejlesztését szolgáló vendéglátó, szálláshely szolgáltató, fitness-welness célú létesítmények épületei.

2.[10] **A közművesítettség mértéke:** 5. § (2) bekezdés szerint.

3.

A telekalakítás lehetőségei	Telekalakítás az alábbi paraméterek szerint végezhető	
A kialakítható telek	legkisebb területe	5.000 m²
	Legkisebb homlokvonala	50 m

4.

Az övezet kialakult és kialakítható telkeinek megengedett		
Beépítési módja	Legnagyobb beépítettség %	Legkisebb zöldfelület (%)
Szabadon álló beépítés lehet, kivételesen zártsorúan csatlakozó is lehet, *	15 **	50/30 ***

*—Több kisebb, önálló rendeltetési egység létesítése esetén, ha a tervezett építmények ütemezetten, több tulajdonos beruházásában valósulnak meg, zártsorúan csatlakozó beépítés is lehet, de ilyen esetben épületenként kerítés nem létesíthető.

**

*** Az övezet telkeinek burkolt felületei, szabadtéri pályákat is beleszámolva, a 30 %-ot nem haladhatják meg. A szilárd burkolatok, a pályafelületek kivételével, csak kiselemes kialakításúak lehetnek.

5.

A beépítés paraméterei				
Az övezet telkein				
Elhelyezhető épületek száma	Megengedett legkisebb			Beépítési mód függvényében
	előkert	oldalkert	Hátsókert/ vízpart felőli kert	
több épület is létesíthető	16,0 /8,0m*	8,0 m 6,0 m**	18,0/30,0 m***	Szabadon álló Zártsorúan csatlakozó

* Fásított parkoló számára 16,0 m biztosítandó, saroktelek esetén legalább az egyik oldalon, másik irányban 8,0 m lehet, mely többszintes fásítással kialakítandó előkert.

** Udvari épületszárnyak közti távolság, ill. zártsorú beépítést megszakító oldalkert is legalább 6,0 m lehet.

*** Parti sétánnyal (közparkkal) határos telkek esetén 18,0 m, egyéb part menti területeken pedig, a Balatoni Vízpart-rehabilitációs Tanulmánytervben előírt 30 m széles beépítetlenül megőrzendő parti sávval megegyező (ld. Sza-3jelű szabályozási terv szerinti esetet).

6.[11] **Az övezetben elhelyezhető épületekre vonatkozó megkötések:**

[9] Módosította a 16/2017. (XI.15.) számú önkormányzati rendelet. Hatályos 2017.11.16-tól.
[10] Módosította az 5/2018. (III.26.) sz. önkormányzati rendelet. Hatályos: 2018.05.01-től.
[11] Módosította az 5/2018. (III.26.) sz. önkormányzati rendelet. Hatályos: 2018.05.01-től.

A megengedett építménymagasság: 8,0 m. Torony szerű építmény esetén, jelen szabályzat 10. §. (10) bekezdésében foglaltak szerint kell eljárni.

7.[12]

8.	**Sajátos jogintézmények:**	
	8.1	**Építési tilalom: -**
	8.2	**Elővásárlási jog: -**

9.	**Vonatkozó védelmi övezetek:**
	a.) Örökségvédelem szerint: - **b.) BTSZ szerint:** —Települési terület **U-1** Felszíni szennyeződésre fokozottan érzékeny területen fekszik **SZ-1** — Az övezet a Balatoni Vízpart -rehabilitációs Tanulmánytervvel érintett parti sávban is megtalálható. **-vprt-**

[12] A bekezdést hatályon kívül helyezte a 5/2018. (III.26.) sz. önkormányzati rendelet. Hatályon kívül helyezve: 2018.05.01-től.

5.2.3. Hatályos szabályozási terv kivonat

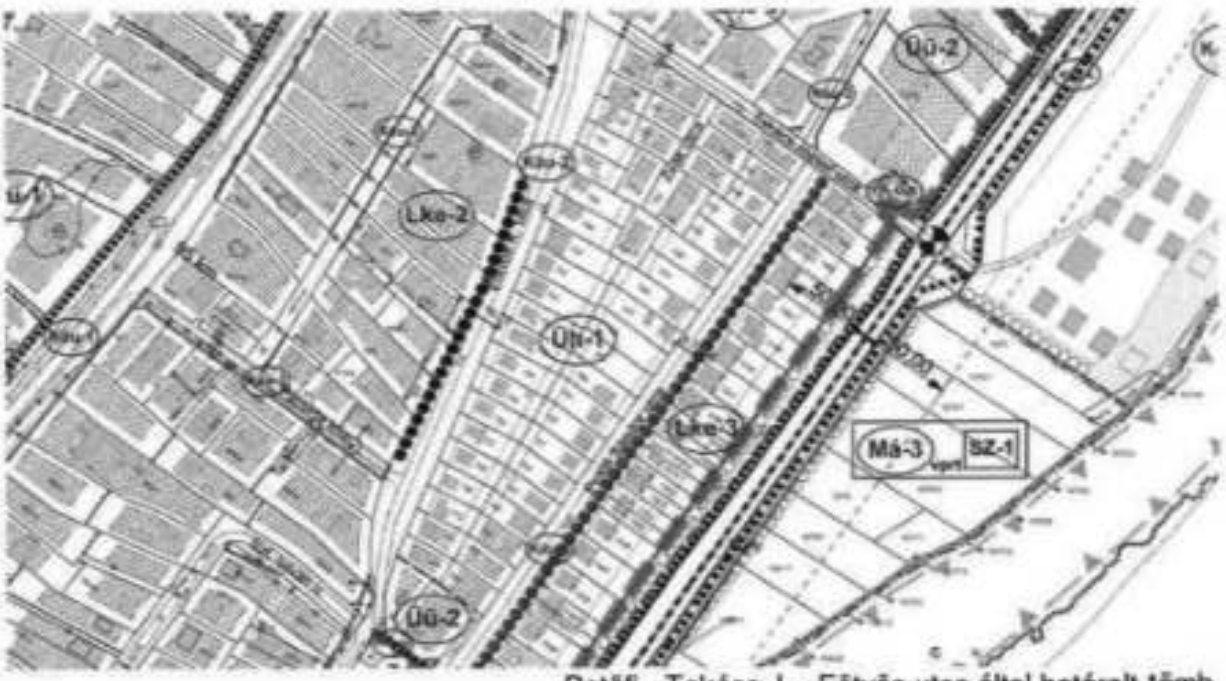

Petőfi - Takács J. - Eötvös utca által határolt tömb

Szilváskert utca 130/2 hrsz. terület

5.3. Az épített környezet ismertetése

5.3.1. Petőfi - Takács J. - Eötvös utca által határolt tömb

Petőfi utca

Petőfi utca

Takács József utca

Zsák utca

Eötvös K. utca

Eötvös K. utca

A tervezési területet délnyugatról lezáró **Üü-2** üdülőterület (ABC)

A tervezési terület Balatongyörök északkeleti belterületi részén helyezkedik el. Délkeletről a Petőfi utca, északkeletről a Takács József utca, északnyugatról az Eötvös Károly utca, délnyugatról az ABC épületet magába foglaló**Üü-2** üdülőterület határolja.

A tömb 51 telkéből már csak 3 nincs beépítve, így a terület "belakottnak" tekinthető. Az átlagos teleknagyságok: 400 - 700 m2 között mozognak. Jelenlegi övezeti besorolása **Üh-1** hétvégiházas üdülőterület.

A terület a szomszédos lakóterületekbe jól beilleszkedik, mind építészetileg, mind a kertkultúrát tekintve.

5.3.2. Szilváskert utca 130/2 hrsz. terület

Szilváskert utca

Tervezési terület keletről

Tervezési terület délkeletről

Tervezési terület északnyugatról

A tervezési terület Balatongyörök nyugati részén, az Ófalutól nem messze található.
A keleti határa mentén van a Szilváskert utca, mely a temető felől fut le délre, a kempingig.

A telek önkormányzati tulajdon, jelenlegi övezeti besorolása **K-sp** különleges sportterület.

A telek nagysága: 10 550 m2.

A tervezési terület egy kertvárosias lakóterület közepén van, mely fokozatosan épül be keletről nyugat felé, ezzel nyilván a környezet fokozatosan felértékelődik.
Új, fejlődő lakóterületről lévén szó, a környező utcák még egyszerűek, nincs megfelelő növényzet, de ez nyilvánvalóan a lakóterület fejlődésével változni fog.

6. Alátámasztó munkarészek:

6.1. Petőfi - Takács J. - Eötvös utca által határolt tömb

A tömb jelenlegi besorolás hétvégiházas üdülőterület. Ez az övezeti fogalom ma már kiüresedett, nincs olyan tartalmi jelentése, mely a környezetében megkülönböztető lenne.

A terület funkcionálisan, épületállományát és telekstruktúráját tekintve lakóterületként működik.

Az övezeti átsorolás lakossági igény alapján indult el. Ez a kezdeményezés teljes mértékben támogatható, mivel az jelenlegi üdülőházas üdülőterület ma már akadályozza a tömb fejlődését.
Ezért a tömb átsorolása **Lke-3** kertvárosias lakóterületté indokolt.

Az átsorolás a környezetére, a településre nem jelent semmilyen többlet terhelést, viszont a fejlődést jobban szolgálja.

A környező utcákban minden szükséges közmű, infrastruktúra rendelkezése áll. A határoló utcák megfelelő módon kiszolgálják a területet, az átsorolással többlet forgalmi terhelés nem várható.

A jelenlegi beépítési paraméterek (Üh-1):

beépítési mód:	szabadonálló / oldalhatáron álló;
beépíthető terület nagysága:	20 %
legnagyobb építménymagasság:	4,5 m
minimálisan kialakítható teleknagyság:	400 m2

Tervezett beépítési paraméterek (Lke-3):

beépítési mód:	szabadonálló / oldalhatáron álló;
beépíthető terület nagysága:	30 %
legnagyobb építménymagasság:	5,0 m
minimálisan kialakítható teleknagyság:	700 m2

A változtatás a szerkezeti terv közlekedési infrastruktúráját nem befolyásolja, mindössze az övezet változik.

6.2. Szilváskert utca 130/2 hrsz. terület

Az önkormányzati tulajdonú terület sportpálya szabályozással egy fejlődő kertvárosias lakóterület közepén van. A településen már van egy sportterület (északkeleti településrész), így erre a sportterületre az önkormányzatnak nincs szüksége.

Viszont a település elhatározott szándéka, hogy oktatási intézményeket (iskola, óvoda) akar építeni.

Ez a telek alkalmas erre a funkcióra, közel van a település belső, központi részéhez, egy kiépülő lakóterület közepén van, jól megközelíthető, stb.

A környező utcákban minden szükséges közmű, infrastruktúra rendelkezése áll. A határoló utcák megfelelő módon kiszolgálják a területet, az átsorolással többlet forgalmi terhelés nem várható.

A jelenlegi beépítési paraméterek (K-sp):

beépítési mód:	szabadonálló / oldalhatáron álló;
beépíthető terület nagysága:	15 %
legnagyobb építménymagasság:	8,0 m
minimálisan kialakítható teleknagyság:	5000 m2

Tervezett beépítési paraméterek Vi-1):

beépítési mód:	szabadonálló;
beépíthető terület nagysága:	37 %
legnagyobb építménymagasság:	7,5 m
minimálisan kialakítható teleknagyság:	1500 m2

A változtatás a szerkezeti terv közlekedési infrastruktúráját nem befolyásolja, mindössze az övezet változik.

7. JÓVÁHAGYANDÓ MUNKARÉSZEK

8.1. Határozattervezet a településszerkezeti terv módosításáról

Balatongyörök Község Önkormányzat Képviselő-testületének ...../2018. (.....) sz. határozata

Balatongyörök Község Önkormányzatának Képviselő-testülete a község a hatályos településszerkezeti tervének módosításáról az alábbiak szerint dönt:

1. E határozat 1. sz. mellékletét képező településszerkezeti terv módosításának leírása elfogadásra kerül.

2. E határozat 2. sz. mellékletét képező SZE/a számú településszerkezeti terv - módosítás tervlapot a jelölt tervezési terület határán belül elfogadja.

3. E határozat 3. sz. mellékletét képező SZE/b számú településszerkezeti terv - módosítás tervlapot a jelölt tervezési terület határán belül elfogadja.

1. sz. melléklet: a településszerkezeti terv módosításáról szóló ..... /2018. (....) számú határozatához

Településszerkezeti leírás:

A településszerkezeti terven a változások:

Petőfi - Takács J. - Eötvös utca által határolt tömb

A fenti területek terület-felhasználása **Üh** üdülőházas területről **Lke** kertvárosias területre változik.

Területi kimutatás:

jelenlegi Üh hétvégiházas üdülőterület nagysága a település közigazgatási területén: *nincs adat*

a jelenleg hatályos településszerkezeti terven szereplő, a módosítással érintett Lke kertvárosias lakóterület területnagysága: *nincs adat*

a tervezett többlet **Lke** kertvárosias lakóterület területnagysága: 25 083 m2

Szilváskert utca 130/2 hrsz. terület:

A fenti terület terület-felhasználása megváltozik: **K** különleges területről **Vt** településközpont vegyes terület területrere változik.

Területi kimutatás: 130/2 hrsz.-ú terület 10 550 m2

a jelenlegi K-sp különleges sport terület nagysága a település közigazgatási területén: *nincs adat*

a tervezett új Vt településközpont vegyes terület növekmény a település közigazgatási területén: 10 550 m2

a jelenlegi K-sp különleges sport terület nagysága a település közigazgatási területén csökken: 10 550 m2 -el

2. sz. melléklet: SZE/a szerkezeti terv módosítás

●●● ■■ MÓDOSÍTÁSSAL ÉRINTETT TERÜLET HATÁRA

Készült: az állami alapadatok felhasználásával.

BALATONGYÖRÖK	SZE/a
Településrendezési terv	2019. 01.
TELEPÜLÉSSZERKEZETI TERV - módosítás	M=1:8000

3. sz. melléklet: SZE/b szerkezeti terv módosítás

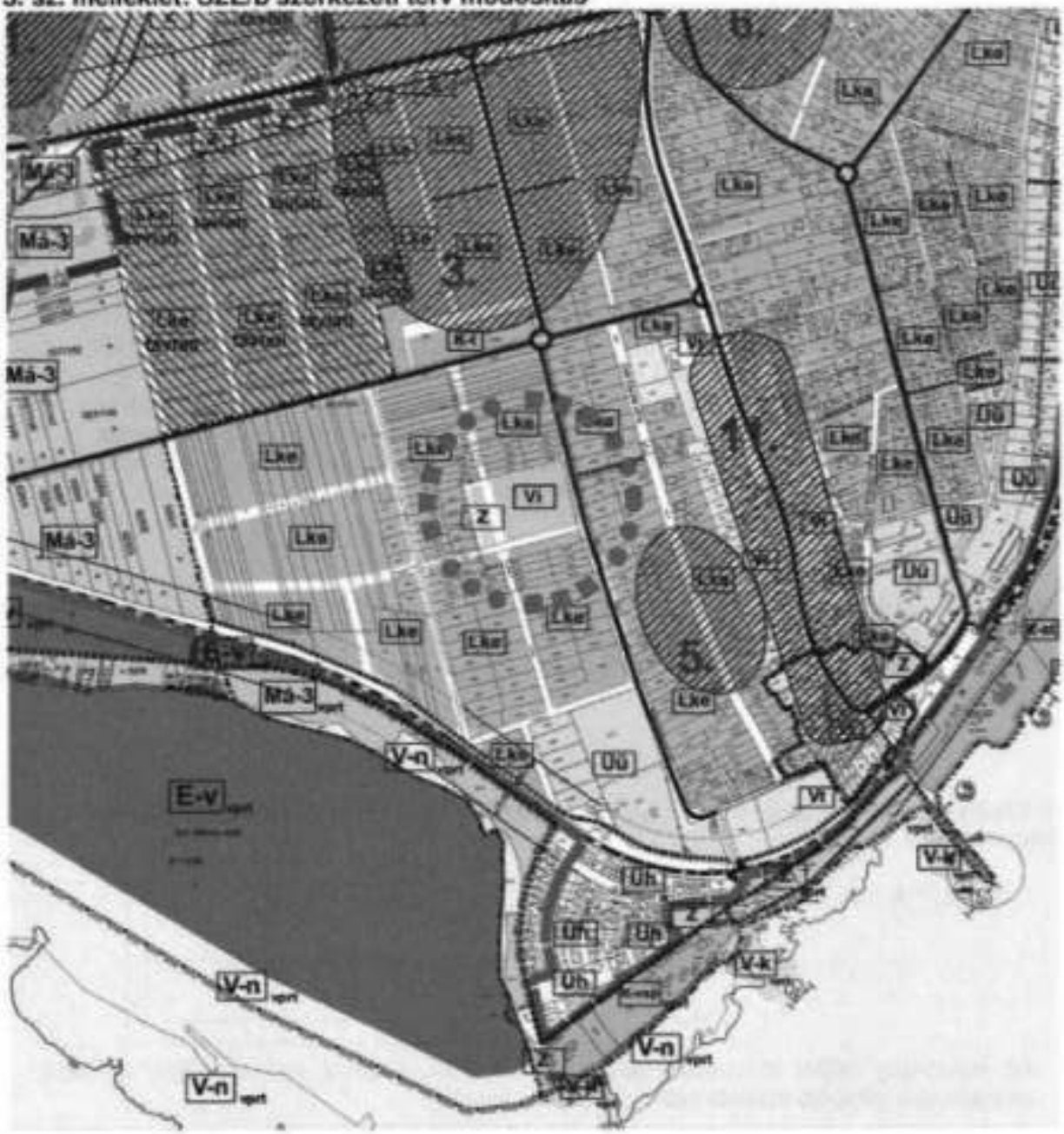

MÓDOSÍTÁSSAL ÉRINTETT TERÜLET HATÁRA

Készült: az állami alapadatok felhasználásával.

BALATONGYÖRÖK	SZE/b
Településrendezési terv	2019. 01.
TELEPÜLÉSSZERKEZETI TERV - módosítás	M=1:8000
Balatongyörök Közvilág Önkormányzata 8213 Balatongyörök, Kossuth L. utca 28.	
Kiss Zoltán TTK 20/0298 8214 Vonyarcvaszony, Szemenyi D. utca 16 fr. Tel.: +36 70 312 96 84	

8.2. Rendelet tervezet:

BALATONGYÖRÖK KÖZSÉG ÖNKORMÁNYZAT KÉPVISELŐ-TESTÜLETE
...../2018. (.....) számú
önkormányzati rendelete
a Helyi Építési Szabályzatáról szóló
17/2008. (XXI. 19.) számú rendelet módosításáról

Balatongyörök Község Önkormányzat Képviselőtestülete Magyarország Alaptörvénye 32. cikk (1) a) pontja és a Magyarország helyi önkormányzatairól szóló 2011. évi CLXXXIX. törvény 13.§ (1) 1. pontjában meghatározott feladatkörében eljárva, az épített környezet alakításáról és védelméről szóló 1997. évi LXXVIII. törvény 62. § (6) bekezdés 6. pontjában kapott felhatalmazás alapján, valamint a településfejlesztési koncepcióról, az integrált településfejlesztési stratégiáról és a településrendezési eszközökről, valamint egyes településrendezési sajátos jogintézményekről szóló 314/2012. (XI. 8.) Korm. rendelet alkalmazásával, az abban megállapított államigazgatási szervek és egyéb érdekeltek véleményének kikérésével a helyi építési szabályzatról szóló 19/2015.(IX.11.) önkormányzati rendelete módosításáról az alábbi rendeletet alkotja:

1.§

E rendelet módosítja Balatongyörök Község közigazgatási területére vonatkozó, 17/2008.(XII. 19.) számú rendelettel megállapított építési szabályzat mellékletét képező SZ-3/ ésSZ-2 sz. szabályozási tervlapokat az e rendelet 1. számú mellékletben lehatárolt területeken.

2.§

A 17/2008. (XXI. 19.) számú önkormányzati rendelet 7.§-a a következő bekezdéssel kiegészítésre kerül:

(4)[13] A

Vi-1	SZ	37
	7,5	1500

Az intézmény terület elsősorban igazgatási, nevelési, oktatási, egészségügyi, szociális rendeltetést szolgáló épületek elhelyezésére szolgál.

1.	**Az övezetben elhelyezhető funkció továbbá:** OTÉK 17. §. (2) bekezdés szerinti építmények.	
2.[14]	**A közművesítettség mértéke:** 5. § (2) bekezdés szerint.	
3.	**A telekalakítás lehetőségei**	Bármely, az alábbi paramétereknek megfelelő telekalakítás végezhető.
	A kialakítható telek – **legkisebb területe**	1500 m²
	A kialakítható telek – **legkisebb utcai homlokvonala**	-

4.	**Az övezet kialakult és kialakítható telkeinek megengedett**		
	Beépítési módja	**Legnagyobb beépítettsége %**	**Legkisebb zöldfelület (%)**

[13] Módosította a 16/2017. (XI.15.) számú önkormányzati rendelet. Hatályos 2017.11.16-tól.
[14] Módosította az 5/2018. (III.26.) sz. önkormányzati rendelet. Hatályos: 2018.05.01-től.

Jellemzően szabadon álló beépítés legyen, kivételesen* zártsorú beépítés is lehet	37	50*

* A be nem épített terület 50 %-a.

5.

A beépítés paraméterei				
Az övezet telkein				
Elhelyezhető épületek száma	Megengedett legkisebb			Beépítési mód függvényében
	előkert	oldalkert	hátsókert	
Több épület is létesíthető	8,0 m	6,0 m	-	Szabadon álló

6.[15]

Az övezetben elhelyezhető épületekre vonatkozó megkötések:
A megengedett építménymagasság: 7,5 m

Záró rendelkezések

3. §

(1) Jelen rendelet csak az 1. számú melléklet szerinti szabályozási terv-részlettel együtt értelmezhető és használandó.

(2) E rendelet 2019. .....-án lép hatályba, előírásait a hatályba lépést követően induló ügyekben kell alkalmazni.

Kelt: Balatongyörök, 2019. év..... hó ..... nap

Bíró Róbert
polgármester

[15] Módosította az 5/2018. (III.26.) sz. önkormányzati rendelet. Hatályos: 2018.05.01-től.

1. sz. melléklet:

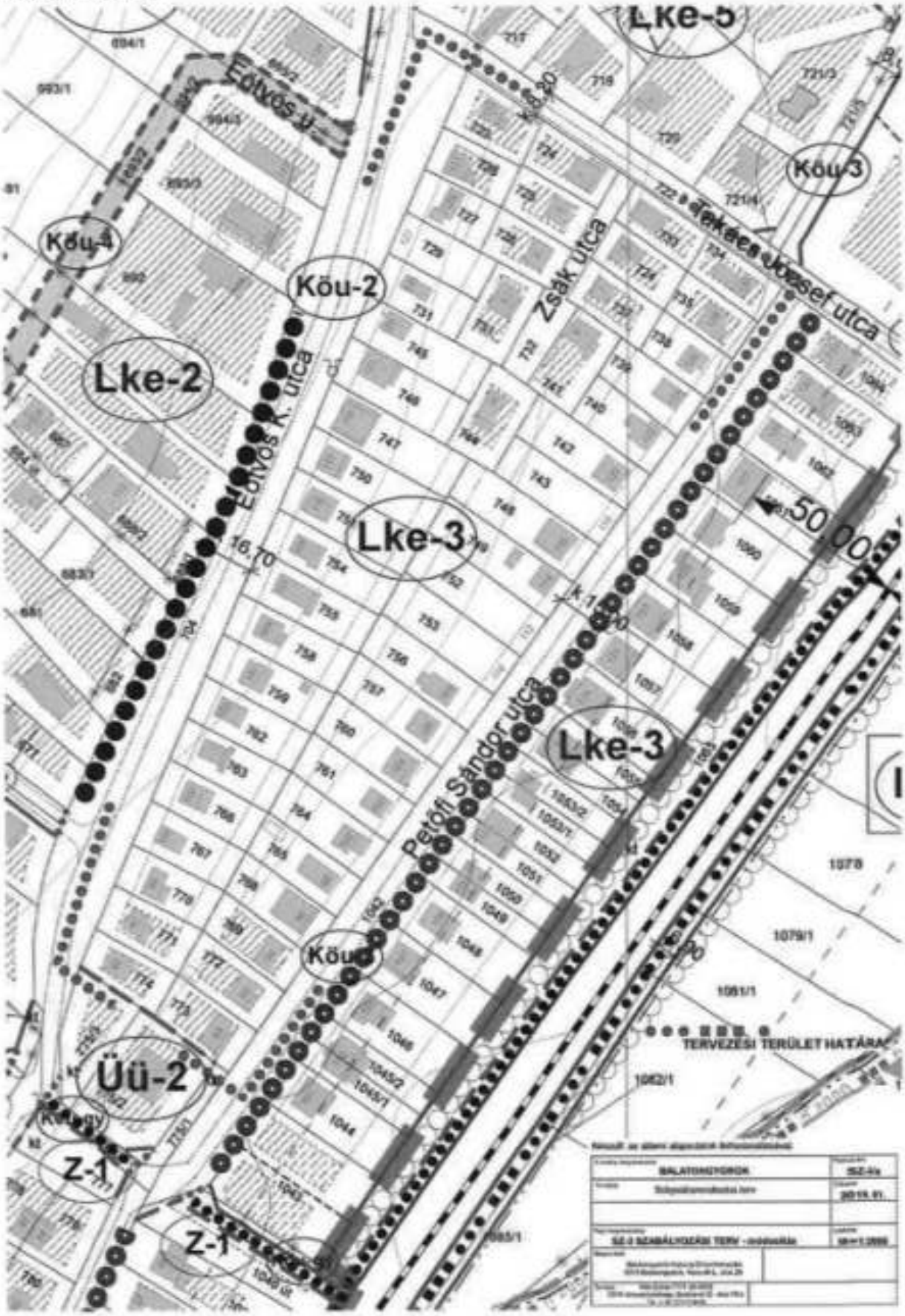

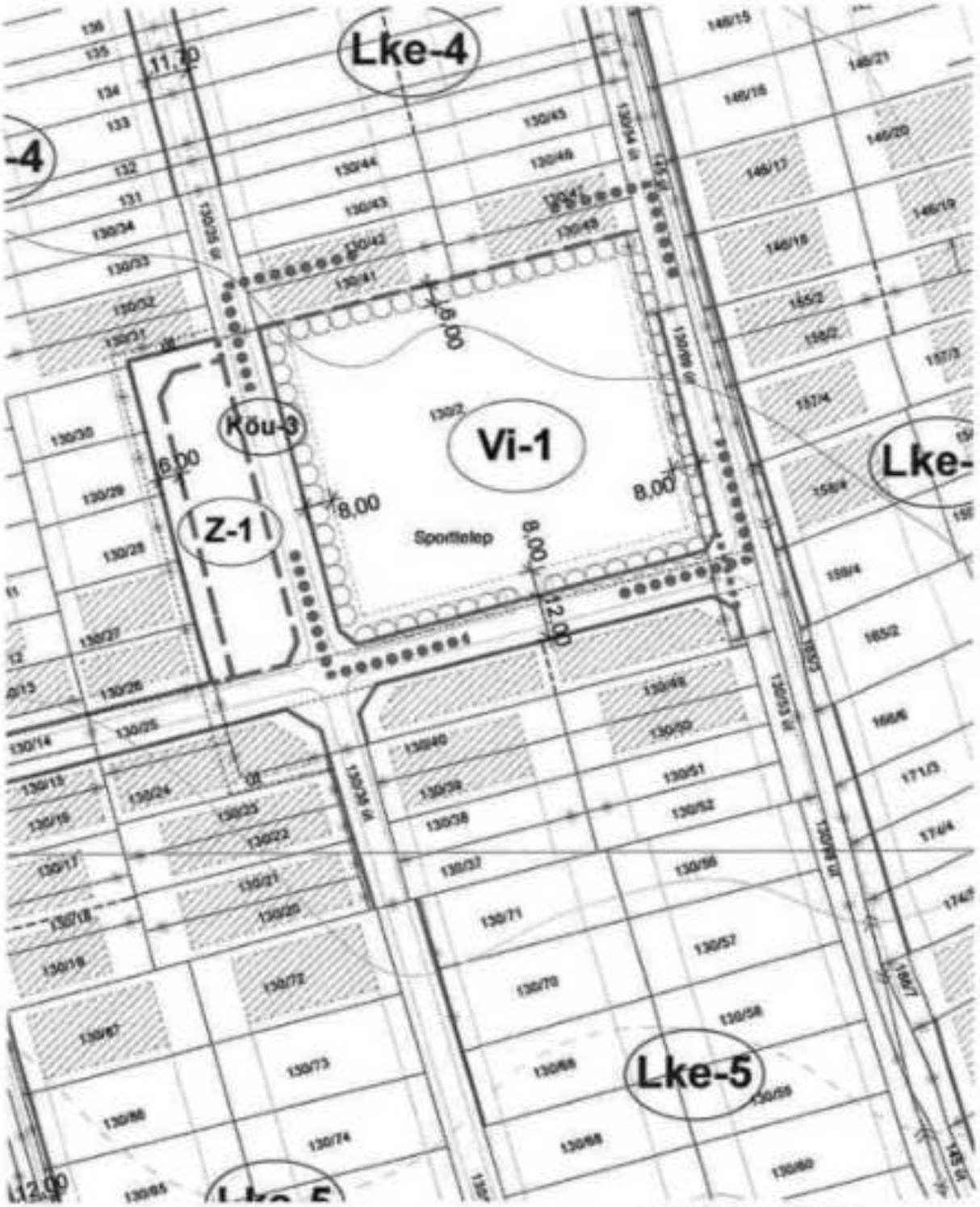

TERVEZÉSI TERÜLET HATÁRA

BALATONGYÖRÖK	SZ.Gy.
Településrendezési terv	2015.01.
SZ.I SZABÁLYOZÁSI TERV - módosítás	M=1:2000

JELMAGYARÁZAT

Kisvárosiszerű terület határa
Megnevezett szabályozási határ
Tervezett belterület határ
Beszélésre szánt, de beszélésre nem szánt terület határa
Tervezett szabályozási vonal
Megnevezett szabályozási vonal – ingatlanhatár
Fenyeldi szabályozási vonal
Tervezett használási egység határa
Építési ovezett, ovezett határa
Műemlékek környezetei határa
Nyomvonalat, egyszerű terület határa
Nemzeti park határa
Helyi jelentőségű természetvédelem terület határa
Beszélésre kiszemelt hely határa
Megnevezett vízfelelő fasor
Megnevezett jelentőségű fasor
Tanyaterülő fasor
Építési hely de határa
Vidéfelszínjegyen belül, kertészeti használatra szánt hely
Lakóspont a felszínhető BTSZ 66. § g. pontja, HB/SZ 17. § (1) bek. e. pontja, (2) bek. d. pontja szerint
Megnevezett, megtelenítő épület
Megnevezett, felszínhatár szabályozási nem ábrázott épület
Megtartható, de bontás esetén újra nem építhető épület
Az ovezetbe épithető nem terülelő
Ovszégesen védett műemlék
Helyi védett épület
Helyi védett utcakor
Egyedi tájérték
Vízmintavegyelelem terület határa
T-1. Tájékozódásra, mérés tájékoztatás megfelelése szempontjából kiemelt jelentőségű terület
Ovszégos hely
Erdőtelek fenntartása
A fenntartás belső védőtérzetének határa
A fenntartás külső védőtérzetének határa
Hidrogeológia "A" védőterület határa
Hidrogeológia "B" védőterület határa
Szabályozási szelvény
Ut-mintakeresztszelvény felvételének helye
Gyalogát
Kerékpárút
Gyalogos, kerékpáros út
Vasútvonal
Vasút átjáró megfelelő felszínjelő
Út, vasút, elektromos távvezetés védőtérzetéséges
Megnevezett a kiszemelhető utcakosa
Fenyeldi felszínhatár
Kiszélés és lékonyvédelem
Megszerelő jel
Vízjelek felszínhatára szabályozási kivetelmenyenek érvényt terület határa
Vízkezelés tisztemnek érvényt terület határa
Jogi parkvonal
Építési tetek kiszhasználat erő el nem zárható terülelő
Megnevezett hajtáromás
Port kontyg átlesítésére felhasználható parkszakasz
A hajtása, szerk és elegenforgama alatt vízdék látszétésére felhasználható parkszakasz
Stereotáskere alkalmas parkszakasz

Készült: az állami alapadatok felhasználásával.

A kiszélés megnevezése: **BALATONGYŐRŐK**	Rajzszám: **SZ-2/a**
Tervfajta: *Településrendezési terv*	Dátum: **2018. 08.**
Rajz megnevezése: **SZABÁLYOZÁSI TERV JELMAGYARÁZAT**	Lépték:
Megrendelő: Balatongyőrők Község Önkormányzata, 8213 Balatongyőrők, Kossuth L. utca 29.	
Tervező: Kiss Zoltán TT/1 20-0058, 8214 Monyoróskeresztúr, Szczecsényi D. utca 19 b. Tel.: +36 70 312 94 84	

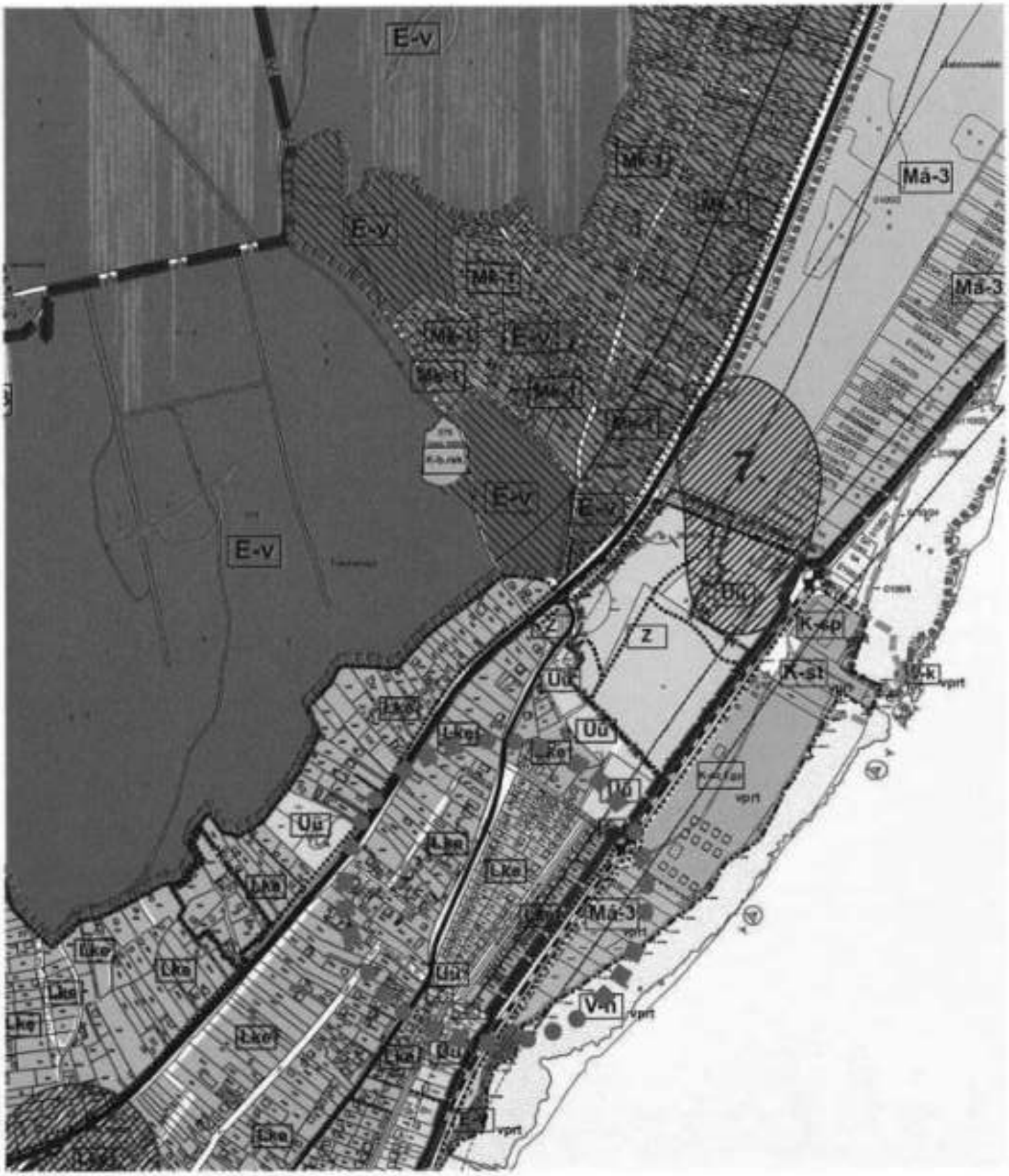

Készült: az állami alapadatok felhasználásával.

MÓDOSÍTÁSSAL ÉRINTETT TERÜLET HATÁRA

A munka megnevezése: **BALATONGYÖRÖK**	Tervszám: **SZE/a**
Tervfajta: *Településrendezési terv*	Dátum: **2019. 01.**
Rajz megnevezése: **TELEPÜLÉSSZERKEZETI TERV - módosítás**	Lépték: **M=1:8000**
Megrendelő: Balatongyörök Község Önkormányzata 8313 Balatongyörök, Kossuth L. utca 29.	
Tervező: Kiss Zoltán T/01 20-0058 8314 Vonyarcvashegy, Berzsenyi D. utca 18/b. Tel.: +36 70 312 84 64	

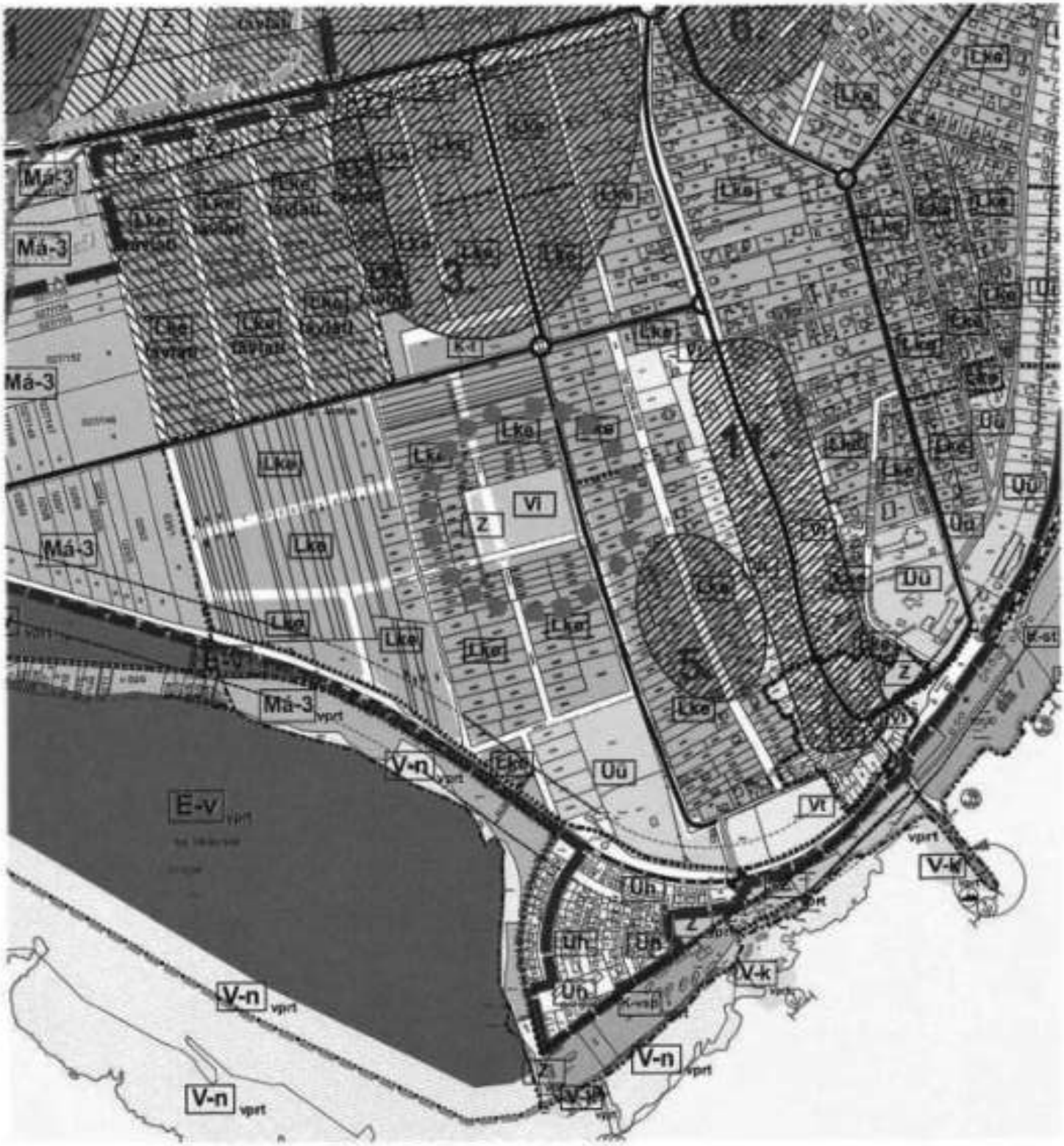

●●● ■■ MÓDOSÍTÁSSAL ÉRINTETT TERÜLET HATÁRA

Készült: az állami alapadatok felhasználásával.

A munka megnevezése: **BALATONGYÖRÖK**	Rajzszám: **SZE/b**
Tervfajta: *Településrendezési terv*	Dátum: **2019. 01.**
Rajz megnevezése: **TELEPÜLÉSSZERKEZETI TERV - módosítás**	Lépték: **M=1:8000**
Megrendelő: Balatongyörök Község Önkormányzata 8313 Balatongyörök, Kossuth L. utca 29.	
Tervező: Ilke Zoltán TT/1 20-0098 8314 Vonyarcvashegy, Berzsenyi D. utca 18/b. Tel.: + 36 70 212 84 84	

Balatongyörök Község Polgármestere

ELŐTERJESZTÉS
Balatongyörök Község Önkormányzata Képviselő-testülete
2019. február 21-i soros ülésére

Tárgy: Közművelődési szolgáltatási terv jóváhagyása

Tisztelt Képviselő-testület!

A közművelődési alapszolgáltatások, valamint a közművelődési intézmények és a közösségi színterek követelményeiről szóló 20/2018. (VII. 9.) EMMI rendelet előírásai alapján: „ A feladatellátó az általa nyújtott közművelődési alapszolgáltatás megszervezéséhez éves szolgáltatási tervet készít a tárgyév március 1-jéig.

(2) Az éves szolgáltatási terv tartalmazza

a) a biztosított közművelődési alapszolgáltatások keretében tervezett közösségi programok, tevékenységek és folyamatok (a továbbiakban együtt: közösségi tevékenység) megnevezését,

b) a közösségi tevékenység céljának rövid leírását,

c) az egyes közösségi tevékenységek közművelődési alapszolgáltatásokba való besorolását azzal, hogy minden egyes közösségi tevékenység csak egy alapszolgáltatásba sorolható be,

d) a közösségi tevékenység rendszerességét vagy tervezett időpontját és a résztvevők tervezett számát, valamint

e) a helyi lakosság közösségi tevékenységek megtervezésében, megvalósításában és értékelésében való részvételének módjait.

(3) Az éves szolgáltatási terv a helyi lakosság és annak önszerveződő közösségei érdeklődésén, igényein és szükségletein alapul, azt a feladatellátó a helyi lakosság és annak önszerveződő közösségei, valamint – ha az adott településen működik – a Közművelődési Kerekasztal bevonásával készíti elő.

(4) A feladatellátó a (3) bekezdésben foglaltak figyelembevételével meghatározza, hogy az adott közművelődési alapszolgáltatáson belül mely szakmai feladatokat milyen módon és mértékben látja el.

(5) A feladatellátó az éves szolgáltatási tervet a feladatellátás helyén, továbbá a közművelődési intézményben vagy a közösségi színtérben, illetve a helyben szokásos módon közzéteszi legkésőbb a fenntartói jóváhagyást követő 15 napon belül.

(6) Közművelődési intézmény esetében az éves szolgáltatási terv a közművelődési intézmény éves munkatervének részét képezi."

Fent hivatkozott jogszabályi előírásnak megfelelően Villányi Éva, a Bertha Bulcsú Művelődési Ház és Könyvtár intézményvezetője elkészítette a 2019. évi szolgáltatási tervet, ami az előterjesztés mellékletét képezi.

Kérem a Tisztelt Képviselő-testületet, hogy az előterjesztést megtárgyalni és az alábbi határozatot elfogadni szíveskedjék!

Balatongyörök, 2019. február 19.

Biró Róbert sk.
polgármester

...../2019. (II.21.) számú képviselő-testületi határozat

Balatongyörök Község Önkormányzata Képviselő-testülete megtárgyalta a **„Közművelődési szolgáltatási terv jóváhagyása"** tárgyú előterjesztést és az alábbi határozatot hozza:

Balatongyörök Község Önkormányzatának Képviselő-testülete a Bertha Bulcsú Művelődés Ház és Könyvtár 2019. évre szóló szolgáltatási tervét, valamint a 2018-2022. évekre szóló képzési tervet megismerte, az az előterjesztés melléklete szerint jóváhagyja.
Felkéri az intézményvezetőt, hogy a közművelődési alapszolgáltatások, valamint a közművelődési intézmények és a közösségi színterek követelményeiről szóló 20/2018. (VII. 9.) EMMI rendelet előírásai szerint a szolgáltatási terv közzétételéről gondoskodjon.
Határidő: 2019. március 15.
Felelős: Villányi Éva intézményvezető

Szolgáltatási terv előlap

Tárgyév	2019
Település neve	Balatongyörök
A közművelődési alapszolgáltatás ellátásának módja	Közművelődési intézmény
Közművelődési intézmény neve	Bertha Bulcsu Művelődési Ház és Könyvtár
Közművelődési intézmény székhely címe	8313 Balatongyörök, Kossuth u. 29.
Ellátott alapszolgáltatások	a) művelődő közösségek létrejöttének elősegítését, működésük támogatását, fejlődésük segítését, a közművelődési tevékenységek és a művelődő közösségek számára helyszín biztosítását; b) a közösségi és társadalmi részvétel fejlesztését; c) az egész életre terjedő tanulás feltételeinek biztosítását; d) a hagyományos közösségi kulturális értékek átörökítése feltételeinek biztosítását.
Felelős vezető neve	Villányi Éva
Szakmai vezető neve	Villányi Éva
Kitöltő neve és beosztása	Villányi Éva, igazgató
Kitöltő telefonszáma	36303737109
Kitöltő e-mail címe	muvhaz@balatongyorok.hu

Jóváhagyási záradék

XY település önkormányzata a közművelődési közösségi színtér 2019. évi szolgáltatási tervét a _____ számú határoztatával jóváhagyta.

XY település önkormányzata a _____ közművelődési intézmény szolgáltatási tervét a 2019. évi munkaterv részeként a _____ számú határoztatával jóváhagyta.

Kihirdetési záradék

A szolgálatási tervet a közművelődési közösség színtér/közművelődésintézmény székehelyén és telephelyén az előcsarnokban/aulában jól látható helyen legkésőbb a jóváhagyást követő 15 napon belül ki kell helyezni.

Művelődő közösségek létrejöttének elősegítése, működésük támogatása, fejlődésük segítése, a közművelődési tevékenységek és a művelődő közösségek számára helyszín biztosítása	A Kultv. 76. § (3) bekezdés *a)* pontja szerinti közművelődési alapszolgáltatást a feladatellátó felsőfokú közművelődési szakképzettséggel vagy közösségi és civil fejlesztő szakember szakképzettséggel, képesítéssel, tanúsítvánnyal vagy szakmai tapasztalattal rendelkező szakember bevonásával valósítja meg.
	Helyszín biztosítása a művelődő közösségnek a rendszeres és alkalomszerű művelődési, közösségi tevékenység végzéséhez.
	Bemutatkozási lehetőségek teremtése a művelődő közösség számára.
	Adminisztrációs, irodatechnikai támogatás, információ szolgáltatás a művelődő közösség számára.
	Fórum szervezése a Közművelődési Kerekasztal bevonásával, a művelődő közösségek vezetőinek részvételével, ahol a művelődő közösségek megfogalmazhatják a feladatellátással kapcsolatos észrevételeiket, javaslataikat.
A közösségi és társadalmi részvétel fejlesztése	*a)* a helyi társadalom kapcsolatrendszerének, közösségi életének, érdekérvényesítésének, az állampolgári részvétel fejlődését elősegítő, közösségfejlesztő programokat, tevékenységeket vagy szolgáltatásokat szervez;
	b) támogatja az önkéntes tevékenységeket, az önkéntességgel kapcsolatos programokat, vagy szolgáltatásokat szervez;
	c) a gyermekek, az ifjúság, az idősek művelődését segítő, a családi életre nevelő családbarát, a generációk közötti kapcsolatokat, együttműködést elősegítő programokat, tevékenységeket vagy szolgáltatásokat szervez;
	d) a különböző kultúrák közötti kapcsolatok kiépítését és fenntartását elősegítő programokat, tevékenységeket vagy szolgáltatásokat szervez;
	e) a szegénységben vagy más hátránnyal élő csoportok társadalmi, kulturális részvételét fejlesztő, a megértést, a befogadást, a felzárkózást, az esélyegyenlőség megvalósulását elősegítő programokat, tevékenységeket vagy szolgáltatásokat szervez;
	f) a lelki egészség megőrzését szolgáló, a függőséget, devianciát, áldozattá válást megelőző programokat, tevékenységeket vagy szolgáltatásokat szervez;

	g) a települési önkormányzattal együttműködésben szakmai támogatást biztosít a helyi partnerségi egyeztetési, együttműködési folyamatok kialakításához és működtetéséhez, biztosítja a közösségi tervezési folyamatok szakmai, szervezési és technikai feltételeit, valamint
	h) az *a)–g)* pontban foglalt tevékenységek megvalósításában szakmai és infrastrukturális támogatást nyújt.
Az egész életre kiterjedő tanulás feltételeinek biztosítása	*a)* iskolarendszeren kívüli tanfolyamokat, képzési alkalmakat szervez, támogatja azok megvalósítását;
	b) iskolarendszeren kívüli öntevékeny, önképző szakkörök, klubok, közösségek megalakulását, tevékenységét szervezi, támogatja azok megvalósítását;
	c) az életminőséget és életesélyt javító tanulási lehetőségeket szervez, támogatja azok megvalósulását,
	d) népfőiskolai programokat, szabadegyetemeket szervez, támogatja azok megvalósítását;
	e) ismeretterjesztő alkalmakat szervez, támogatja azok megvalósítását és ismeretszerző lehetőségeket teremt, valamint
	f) hozzásegít az elektronikus közszolgáltatások megismeréséhez, a digitális világban történő eligazodáshoz, az ezeket szolgáló eszközök alkalmazásához.
A hagyományos közösségi kulturális értékek átörökítése feltételeinek biztosítása	*a)* a helytörténettel, a népművészettel, a népi iparművészettel és a település szellemi kulturális örökségével kapcsolatos csoportot, szakkört, klubot működtet, támogatja a művelődő közösségek ezirányú munkáját;
	b) részt vesz a helyi művelődési szokások gondozásában, gazdagításában, értéktárak kialakításában, gondozásában, a települési értékeket bemutató és népszerűsítő programokat, tevékenységeket, szolgáltatásokat szervez, és támogatja azok megvalósítását;
	c) az anyanyelvápolás érdekében programokat, tevékenységeket, szolgáltatásokat szervez, támogatja a művelődő közösségek ezirányú munkáját;
	d) a nemzeti, az európai és az egyetemes kultúra, továbbá a külhoni nemzetrészek kulturális értékeinek megismertetése érdekében programokat, tevékenységeket, szolgáltatásokat szervez, támogatja azok megvalósítását;

	e) a helyi vagy térségi nemzetiségi vagy kisebbségi közösségek bevonásával a nemzetiségi és más kisebbségi kultúra értékeinek megismertetése érdekében programokat, tevékenységeket, szolgáltatásokat szervez, támogatja azok megvalósítását, valamint
	f) az ünnepek kultúrájának gondozása érdekében a helyi szokások figyelembevételével, a művelődő közösségek, illetve a hagyományos közösségi kulturális értékek átörökítésével foglalkozó közösségek bevonásával szervezi az állami, a nemzeti, a társadalmi és településhez kötődő ünnepek helyi alkalmait, támogatja azok megvalósítását.
Az amatőr alkotó- és előadó-művészeti tevékenység feltételeinek biztosítása	*a)* a képzőművészet, a zeneművészet, a táncművészet, a színház- és bábművészet, a versmondás, a film- és médiaművészetek, az irodalom területén tevékenységet folytató amatőrművészeti csoportot, szakkört, klubot szervez, elősegíti azok létrejöttét, támogatja azok működését, valamint
	b) az *a)* pont szerinti közösségek tevékenységének támogatása érdekében szakmai és infrastrukturális támogatást nyújt.
A tehetséggondozás és -fejlesztés feltételeinek biztosítása	*a)* a településen élő vagy tanuló hátrányos helyzetű személyek tehetségének kibontakoztatása, kompetenciáinak fejlesztése érdekében művészeti és egyéb foglalkozásokat, szakköröket, klubokat működtet, támogatja azok megvalósítását, valamint
	b) felzárkóztatást segítő tanórán kívüli foglalkozásokat biztosít.
Kulturális alapú gazdaságfejlesztés	*a)* a helyi szellemi, épített és természeti örökségre építő közösségi és kreatív gazdaságot fejlesztő programokat, tevékenységeket és szolgáltatásokat szervez, támogatja azok megvalósítását;
	b) az egyéni és közösségi tudást és kreativitást erőforrásként értelmező és használó helyi gazdaságot fejlesztő programokat kezdeményez, támogatja azok megvalósítását;
	c) a kulturális terület- és településfejlesztéssel, helyi vállalkozás- és termékfejlesztéssel, kreatív iparral, a kulturális turizmussal kapcsolatos programokat, tevékenységeket, szolgáltatásokat szervez, támogatja azok megvalósulását, valamint

	d) hozzásegít az információs és kommunikációs technológiák, a digitalizáció kulturális alapú használatához.

A szolgáltatási terv készítését a közművelődési alapszolgáltatások, valamint a közművelődési intézmények és a közösségi színterek követelményeiről szóló 20/2018. (VII. 9.) EMMI rendelet 3. § írja elő.

A feladatellátónak az általa nyújtott közművelődési alapszolgáltatás megszervezéséhez éves szolgáltatási tervet kell készítenie tárgyév március 1-jéig.

Az éves szolgáltatási tervnek tartalmaznia kell a biztosított közművelődési alapszolgáltatások keretében tervezett közösségi programok, tevékenységek és folyamatok (a továbbiakban együtt: közösségi tevékenység) megnevezését; a közösségi tevékenység céljának rövid leírását, az egyes közösségi tevékenységek közművelődési alapszolgáltatásokba való besorolását azzal, hogy minden egyes közösségi tevékenység csak egy alapszolgáltatásba sorolható be; a közösségi tevékenység rendszerességét vagy tervezett időpontját és a résztvevők tervezett számát; a helyi lakosság közösségi tevékenységek megtervezésében, megvalósításában és értékelésében való részvételének módjait.

Az éves szolgáltatási terv a helyi lakosság és annak önszerveződő közösségei érdeklődésén, igényein és szükségletein alapul, azt a feladatellátó a helyi lakosság és annak önszerveződő közösségei, valamint – ha az adott településen működik – a Közművelődési Kerekasztal bevonásával készíti elő.

A feladatellátó (önkormányzat) határozza meg, hogy az adott közművelődési alapszolgáltatáson belül mely szakmai feladatokat milyen módon és mértékben lát el.

A feladatellátó az éves szolgáltatási tervet a feladatellátás helyén, továbbá a közművelődési intézményben vagy a közösségi színtérben, illetve a helyben szokásos módon közzéteszi legkésőbb a fenntartói jóváhagyást követő 15 napon belül.

Közművelődési intézmény esetében az éves szolgáltatási terv a közművelődési intézmény éves munkatervének részét képezi.

68/2013. (XII. 29.) NGM rendelet
a kormányzati funkciók, államháztartási szakfeladatok és szakágazatok osztályozási rendjéről

082091 Közművelődés – közösségi és társadalmi részvétel fejlesztése
Ide tartozik:
- a helyi társadalom kapcsolatrendszerének, közösségi életének, érdekérvényesítésének, a különböző kultúrák közötti kapcsolatok kiépítésének és fenntartásának segítése, a közösség- és társadalmi részvétel, a közösségfejlesztés feltételrendszerének javítása, az állampolgári részvétel növelése, az önkéntesség és a virtuális közösségek erősítése, a gyermekek, az ifjúság, az idősek, a nemzetiségek és a külhoni magyarok közösségi művelődésének segítése, a szegénységben élők és kirekesztett csoportok társadalmi, kulturális részvételének fejlesztése, a megértés, a befogadás, az esélyegyenlőség elősegítése, mentálhigiénés, prevenciós programok megvalósítása.

082092 Közművelődés – hagyományos közösségi kulturális értékek gondozása
Ide tartozik:
- a település környezeti, szellemi, művészeti értékeinek, hagyományainak, helytörténetének, népművészetének, népi iparművészetének, szellemi kulturális örökségének feltárása, megismertetése, a helyi művelődési szokások és értéktárak, a magyar nyelv gondozása, gazdagítása, az egyetemes, a nemzeti, a nemzetiségi és más kisebbségi kultúra értékeinek megismertetése, az ünnepek kultúrájának gondozása.

082093 Közművelődés – egész életre kiterjedő tanulás, amatőr művészetek
Ide tartozik:
- az öntevékeny, önképző tanfolyamok, életminőséget és életesélyt javító tanulási lehetőségek, népfőiskolák megteremtése, a tehetségfejlesztés, az ismeretszerző, az amatőr alkotó, művelődő közösségek tevékenységének elősegítése, alkotó művelődési közösségek, művészeti csoportok, körök, klubok, szabadegyetemek biztosítása.

082094 Közművelődés – kulturális alapú gazdaságfejlesztés
Ide tartozik:
- a kulturális turizmus, a kulturális vidékfejlesztés, a közösségi gazdaság feltételeinek biztosítása, a digitális tartalomszolgáltatás, továbbá az információs és kommunikációs technológiákhoz való hozzáférés biztosítása.

A helyi közművelődési rendeletben nevesített közművelődési kötelező alapszolgáltatást biztosító közművelődési közösségi színtér(ek), intézmények készítenek szolgáltatási tervet. Az intézmény a telephelyekre is figyelmmel egy szolgáltatási tervet készít.
A szolgáltatási terv naptári évre készül.
A szolgáltatási terv kitöltésével kapcsolatban követelmény a valósághűség, a hitelesség, a megalapozottság, a szakszerűség, a megbízhatóság, a teljeskörűség.
A szolgáltatási terv közművelődési alapszolgáltatásonként vagy/és tételenként veszi számba a megvalósítás forrásszükségletét és forrásösszetételét pénzforgalmi szemléletben.
A szolgáltatási terv a normatív támogatás felhasználásának előzetes terve, a normatíva elszámolás igazoló dokumentuma.
Közösségi színtér esetében a normatív támogatás összegének felhasználásánál ajánlott tervezni a legalább középfokú végzettséggel rendelkező munkatárs foglalkoztatásával, a feladatellátást biztosító épület üzemeltetésével kapcsolatos kiadásokat.
A szolgáltatási terv forrásszükségletének meg kell egyeznie az önkormányzat által jóváhagyott közművelődési terület érintő előirányzatokkal.
A jogszabályban előírt kötelező és a helyi közművelődési rendeletben meghatározott alapszolgáltatásoknál legalább egy feladatnak szerepelnie kell.

A teljeskörűség biztosítása érdekében lehetséges az önként vállalt, nem közművelődési alapszolgáltatási körben megvalósuló közösségi tevékenységek rögzítése is a Rendezvény/program/projekt sorokban.

Egy közösségi tevékenységet csak egyszer lehet a táblázatban szerepeltetni. Amennyiben a közösségi tevékenység több alapszolgáltatási jellemzővel is rendelkezik, a legjellemzőbb alapján kell elvégezni a besorolást.

KÉPZÉSI TERV

a kulturális szakemberek továbbképzéséről szóló 32/2017. (XII. 12.) EMMI rendelet alapján[1]

I. Érintett időszak: 2018-2022.

II. Érintettek köre:

Villányi Éva
Rógán Edina Anna

III. Az intézmény alapadatai

Intézmény megnevezése: Bertha Bulcsu Művelődési Ház és Könyvtár
Intézmény székhelye: 8313 Balatongyörök, Kossuth Lajos u. 29.
Intézmény vezetőjének neve: Villányi Éva
Telefonszám: +36 83 546 919
E-mail cím: muvhaz@balatongyorok.hu
Képzési terv összeállítójának neve: Villányi Éva
Képzési terv összeállítójának beosztása: intézményvezető
Telefonszám: +36 30 3737 109
E-mail cím: muvhaz@balatongyorok.hu

IV. Az intézmény alaptevékenységeinek bemutatása

A Bertha Bulcsu Művelődési Ház és Könyvtár közművelődési rendeletben is megnevezett következő közművelődési alapszolgáltatásokat nyújtja:

a) művelődő közösségek létrejöttének elősegítését, működésük támogatását, fejlődésük segítését, a közművelődési tevékenységek és a művelődő közösségek számára helyszín biztosítását;
b) a közösségi és társadalmi részvétel fejlesztését;
c) az egész életre terjedő tanulás feltételeinek biztosítását;
d) a hagyományos közösségi kulturális értékek átörökítése feltételeinek biztosítását.

A fentieken kívül más szolgáltatásokat is biztosít az intézmény, erőteljes szerepet kap a kifejezetten turisztikai célú nagyrendezvények – pl. Balatongyöröki Borfesztivál, Györöki Bor és Dal Fesztivál – megszervezése és lebonyolítása.

Az intézmény a település közművelődési és könyvtári alapszolgáltatásait együttesen látja el. Az önkormányzat biztosítja az intézmény szakmai működése, működtetése személyi és tárgyi feltételeit., a létesítmény, építmény üzemeltetésével, fenntartásával, karbantartásával kapcsolatos feltételeket. Valamint az önkormányzat biztosítja a művelődési intézményen kívül eső rendezvényhelyszínek üzemeltetését vagy azok közművelődési célra történő igénybevétele feltételeit.

[1] Azok a közművelődési intézmények, melyek rendelkeznek a korábbi jogszabály alapján készített és elfogadott 7 éves képzési tervvel a 2015-2022 közötti időszakra, felülvizsgálják a dokumentumot és a fennmaradókat átemelik ebbe a dokumentumba.

V. Részletes képzési terv

Továbbképzésben résztvevő neve	Továbbképzésben résztvevő munkaköre	Továbbképzésben résztvevő legmagasabb iskolai végzettsége	Továbbképzésben résztvevő szakképzettsége	2018	2019	2020	2021	2022	teljesítés
Villányi Éva	intézményvezető művelődésszervező	főiskola	magyar tanár, művelődésszervező	A kulturális közösségfejlesztés gyakorlata (blended)- 60 ó		Többfunkciós kulturális intézmények vezetőinek képzése – 60 ó			
Rógán Edina Anna	könyvtáros	egyetem MA	informatikus könyvtáros	A digitális készségek elsajátítása és fejlesztése a DJP Pontokon 70 ó		Felkészülés a fejlesztő biblioterápia könyvtári alkalmazására – 60 ó			

VI. Képzési terv felülvizsgálatára vonatkozó szabályok

A képzési tervet szükség esetén a kulturális szakemberek továbbképzéséről 32/2017. (XII. 12.) EMMI rendelet 3§ (1) bekezdése alapján évente március 31-ig szükséges felülvizsgálni.
A felülvizsgálatról jegyzőkönyv (1. számú melléklet) készül, amelyet a felülvizsgáló személy, valamint az intézmény vezetőjének aláírása hitelesít.

Az elkészített jegyzőkönyv a képzési tervvel együtt érvényes.

Dátum:
Készült:

_____
Képzési terv készítőjének aláírása

Dátum:

Jóváhagyva:

_____
Intézmény vezetője

P.H.

1. számú melléklet

JEGYZŐKÖNYV

a *év. hónap. nap* –án/én jóváhagyott képzési terv felülvizsgálatáról

Felülvizsgáló személy neve:
Felülvizsgáló személy beosztása:
Telefonszám:
E-mail cím:
Felülvizsgálat időpontja:
Felülvizsgálat indokoltsága:

Változásjegyzék

Ssz.	**Változással érintett rész**	**Változás**	**Változás indoklása**

Dátum:
Készült:

Felülvizsgáló személy aláírása

Dátum:
Jóváhagyva:

Intézmény vezetője

P.H.

BEISKOLÁZÁSI TERV

a kulturális szakemberek továbbképzéséről szóló 32/2017. (XII. 12.) EMMI rendelet alapján

Érintett időszak: 2018. év

I. Az intézmény alapadatai

Intézmény megnevezése: Bertha Bulcsu Művelődési Ház és Könyvtár
Intézmény székhelye: 8313 Balatongyörök, Kossuth Lajos u. 29.
Intézmény vezetőjének neve: Villányi Éva
Telefonszám: +36 83 546 919
E-mail cím: muvhaz@balatongyorok.hu
Beiskolázási terv összeállítójának neve: Villányi Éva
Beiskolázási terv összeállítójának beosztása: intézményvezető
Telefonszám: +36 30 3737 109
E-mail cím: muvhaz@balatongyorok.hu

II. Részletes beiskolázási terv

A 2018. évben beiskolázásra kerülő alkalmazottakra/munkavállalókra, valamint az egyes képzésekre vonatkozó adatok részletezése

Továbbképzésben résztvevő neve	Továbbképzésben résztvevő szakmai munkaköre	Továbbképzésben résztvevő legmagasabb iskolai végzettsége	Továbbképzésben résztvevő szakképzettsége	Továbbképzés típusa, nyilvántartási száma	Továbbképzés neve/témája	Továbbképzés óraszáma	Képzés tandíja	Vizsgadíj	Képzés egyéb költségei	Képzés fedezete
Villányi Éva	intézményvezető művelődésszervező	főiskola	művelődésszervező	E-001593/2017	A kulturális közösségfejlesztés gyakorlata (blended)	60	ingyenes	nincs	nincs	-
Rógán Edina Anna	könyvtáros	egyetem MA	informatikus könyvtáros	E-000885/2014/D001	A digitális készségek elsajátítása és fejlesztése a DJP Pontokon 7	70	ingyenes	nincs	nincs	-

III. Képzési költségek elszámolásának módja és határideje

III./1. A képzéshez kapcsolódó költségek elszámolásának módja:

Számlákkal, kiküldetési rendelettel.

III./2. A képzéshez kapcsolódó költségek elszámolásának ideje:

A képzés lezárultáig.

III./3. A képzés elvégzésének igazolására benyújtandó dokumentumok:
- a képzés elvégzését igazoló dokumentum

III./4. A költségvállalásról vagy költségmegosztásról szóló megállapodás másolata (amennyiben releváns) a Beiskolázási terv elválaszthatatlan melléklete.

Készült:

_____

Beiskolázási terv készítőjének aláírása

Jóváhagyva:

_____

Intézmény vezetője

P.H.

BEISKOLÁZÁSI TERV

a kulturális szakemberek továbbképzéséről szóló 32/2017. (XII. 12.) EMMI rendelet alapján

Érintett időszak: 2019. év

I. Az intézmény alapadatai

Intézmény megnevezése: Bertha Bulcsu Művelődési Ház és Könyvtár
Intézmény székhelye: 8313 Balatongyörök, Kossuth Lajos u. 29.
Intézmény vezetőjének neve: Villányi Éva
Telefonszám: +36 83 546 919
E-mail cím: muvhaz@balatongyorok.hu
Beiskolázási terv összeállítójának neve: Villányi Éva
Beiskolázási terv összeállítójának beosztása: intézményvezető
Telefonszám: +36 30 3737 109
E-mail cím: muvhaz@balatongyorok.hu

II. Részletes beiskolázási terv

A 2019. évben beiskolázásra kerülő alkalmazottakra/munkavállalókra, valamint az egyes képzésekre vonatkozó adatok részletezése

Továbbképzésben résztvevő neve	Továbbképzésben résztvevő szakmai munkaköre	Továbbképzésben résztvevő legmagasabb iskolai végzettsége	Továbbképzésben résztvevő szakképzettsége	Továbbképzés típusa, nyilvántartási száma	Továbbképzés neve/témája	Továbbképzés óraszáma	Képzés tandíja	Vizsgadíj	Képzés egyéb költségei	Képzés fedezete
Villányi Éva	intézményvezető művelődésszervező	főiskola	művelődésszervező	-	-	-	-	-	-	-
Rógán Edina Anna	könyvtáros	egyetem MA	informatikus könyvtáros	-	-	-	-	-	-	-

III. Képzési költségek elszámolásának módja és határideje

III./1. A képzéshez kapcsolódó költségek elszámolásának módja:

Számlákkal, kiküldetési rendelettel.

III./2. A képzéshez kapcsolódó költségek elszámolásának ideje:

A képzés lezárultáig.

III./3. A képzés elvégzésének igazolására benyújtandó dokumentumok:
- a képzés elvégzését igazoló dokumentum

III./4. A költségvállalásról vagy költségmegosztásról szóló megállapodás másolata (amennyiben releváns) a Beiskolázási terv elválaszthatatlan melléklete.

Készült:

_____

Beiskolázási terv készítőjének aláírása

Jóváhagyva:

_____

Intézmény vezetője

P.H.